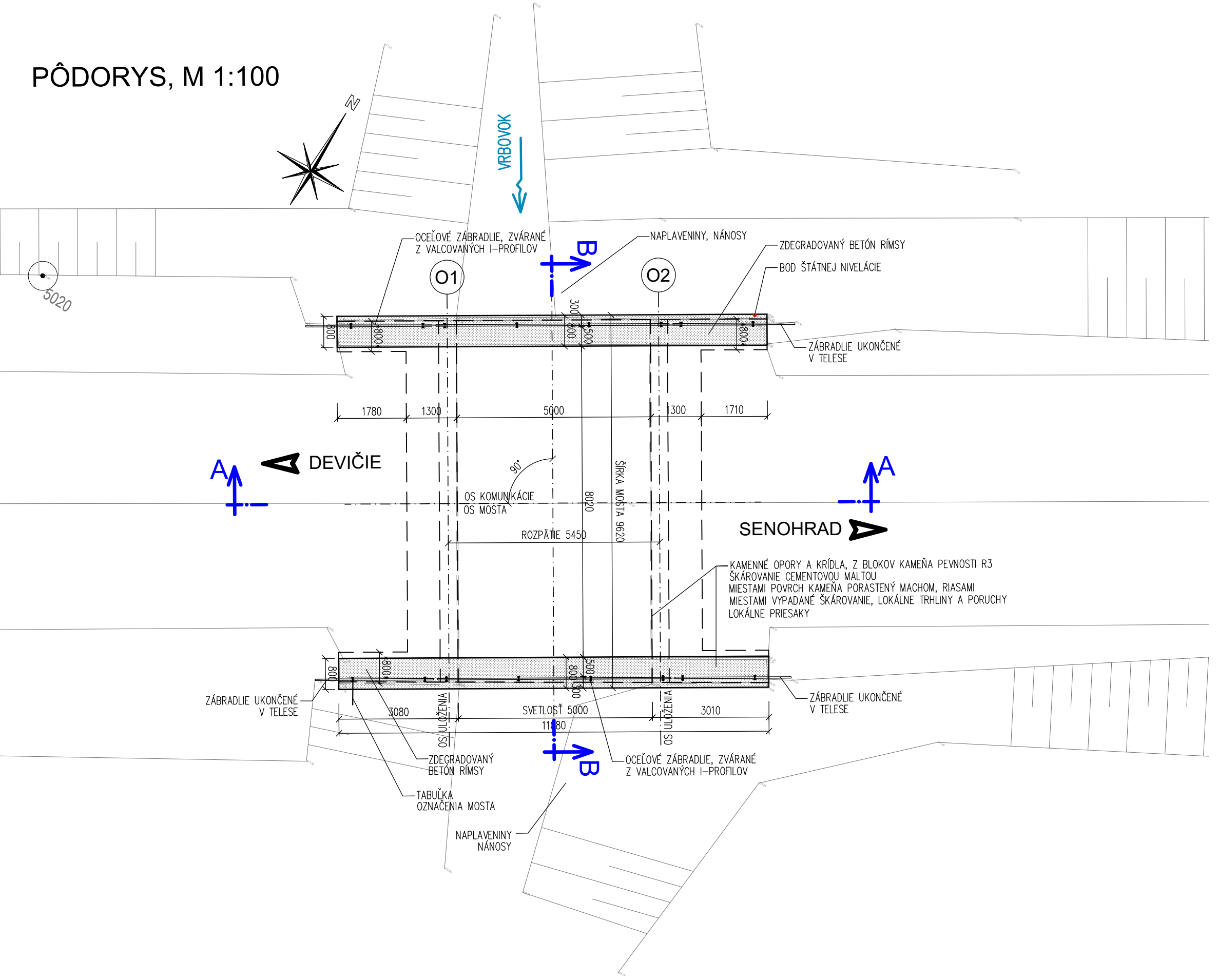


PREHLADNÝ VÝKRES - EXISTUJÚCI STAV

PÔDORYS, M 1:100



POHĽAD ZĽAVA (VTOK)



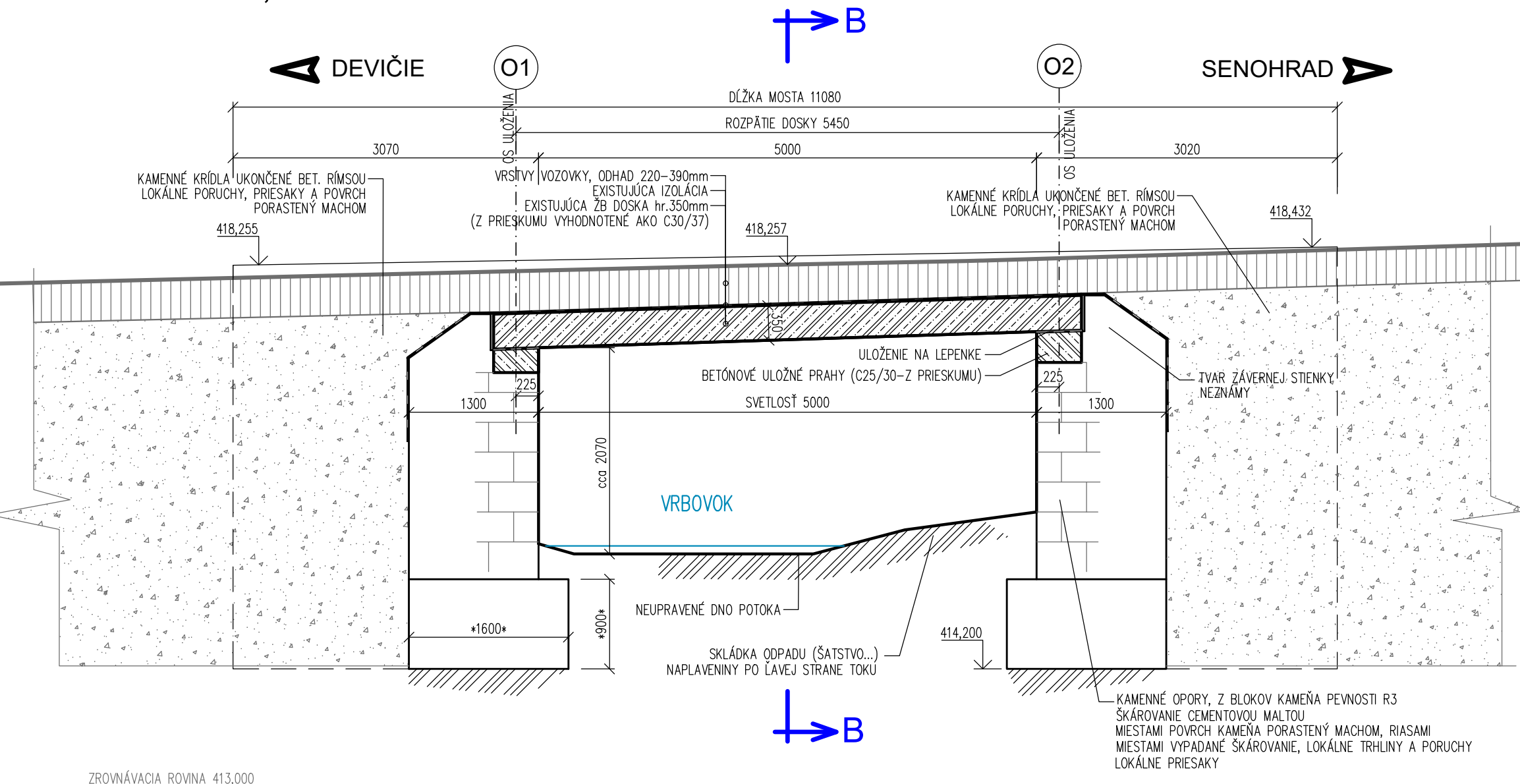
POHĽAD SPRAVA (VÝTOK)



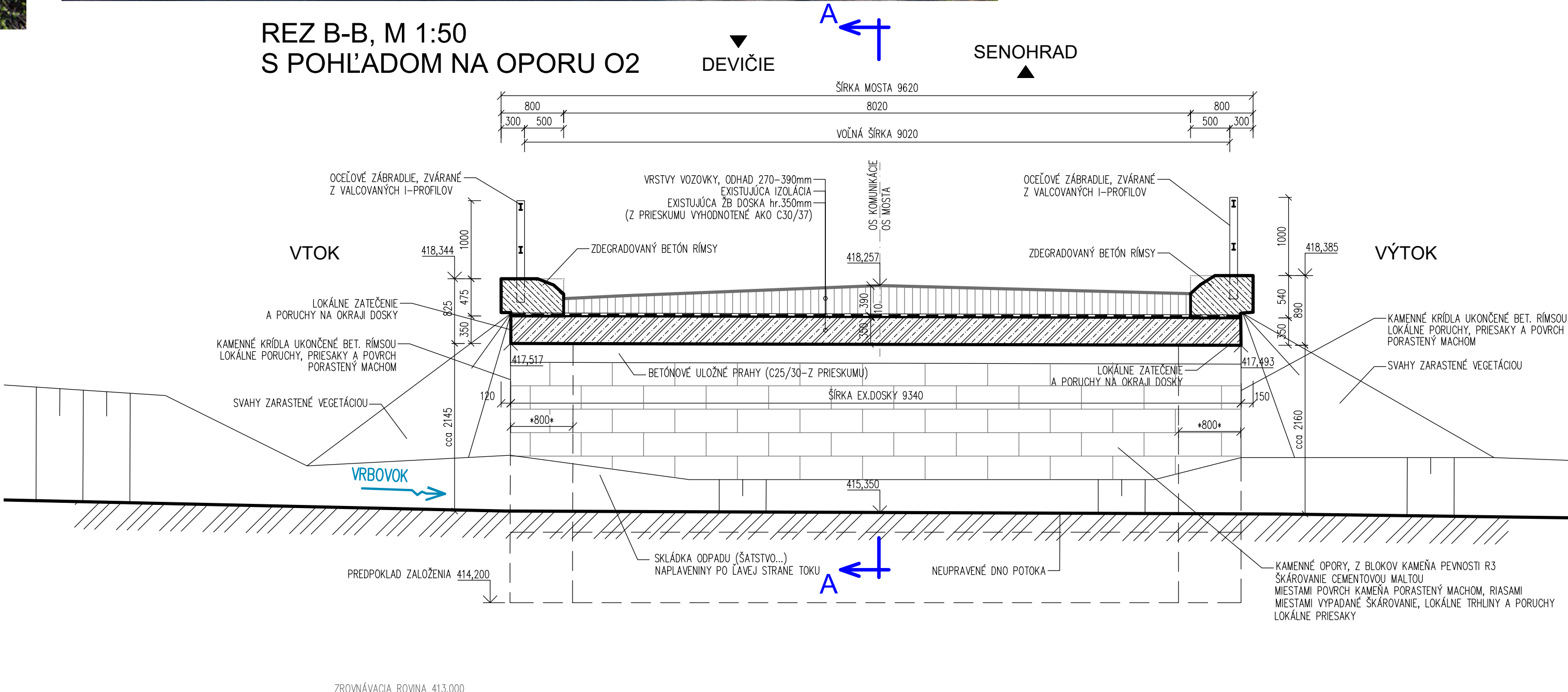
POHĽAD NA KOMUNIKÁCIU (SMER SENOHRAD)



REZ A-A, M 1:50



REZ B-B, M 1:50
S POHĽADOM NA OPORU O2



POZNÁMKY:

- NAKŇOČO NEBOLA K DISPOZÍCII DOKUMENTÁCIA EXISTUJÚCEHO MOSTU A NIE VŠETKY ROZMERY BOLU ZISTENÉ VRÁMCÍ STAVEBNOTECHNICKÉHO PRIESKUMU SÚ NIEKOTÉ ROZMERY ODHADOVANÉ A MÔŽU SA OD SKUTOČNOSTI ODÚŠOVAŤ, ODHADOVANÉ ROZMERY SÚ OZNAČENÉ HVEZDIČKOU *
- NA KONCI ĽAVÉHO KRÍDLA OPORY O2 NA OKRAJI RÍMSY JE UMIESŤNENÝ BOD ŠTÁTNEJ NIVELAČNEJ SIETE
- ČASŤ FOTODOKUMENTÁCIE K OBJEKTU JE V RÁMCI PRÍLOHY K T.S.
- PRED ZAČIATKOM STAVEBNÝCH PRÁCI OVRÍTI ROZMERY EXISTUJÚCICH KONŠTRUKCIÍ.

SÚRADNICOVÝ SYSTÉM: S-JTSK v realizácii JTSK
VÝŠKOVÝ SYSTÉM: BALŤ PO VÝROVNANÍ

Zodpovedný projektant	Ing. Zuzana Podolcová	REMIŇG CONSULT A.S. Trnavská cesta 27, 831 04 BRATISLAVA
Generálny projektant		
Zákazkové číslo:	1915	

Zodpovedný projektant objektu	Ing. Peter Vyšňan		
Navrhovateľ - vypracoval:	Ing. Peter Vyšňan		
Kontroloval:	Ing. Vladimír Piták		
Kraj	Banskobystrický	Okres:	Krupina
Investor - stavebník:	Banskobystrický samosprávny kraj Nám. SNP 23 974 01 Banská Bystrica		
Stavba:	Rekonštrukcia ciest a mostov II/526 Devičie - Senohrad a II/527 Dobrá Níva - Senohrad I. etapa - úseky v rámci okresu Krupina Časť C: Cesta II/526 od ckm 6,291 po koniec úseku v ckm 16,108 Názov SP SO 526-007.01 Rekonštrukcia mosta ev. č. 526-007 km 9,321 - mostný objekt		
Názov prílohy:	Prehľadný výkres - existujúci stav		
Stupeň - účel:	DSPRS		
Zákazkové číslo:	1915		
Dátum:	10/2020		
Počet A4:	6x A4		
Mierka:	1:100, 1:50		
Číslo SO:	526.007.01		Šúprava:
Príloha:	4.1		